

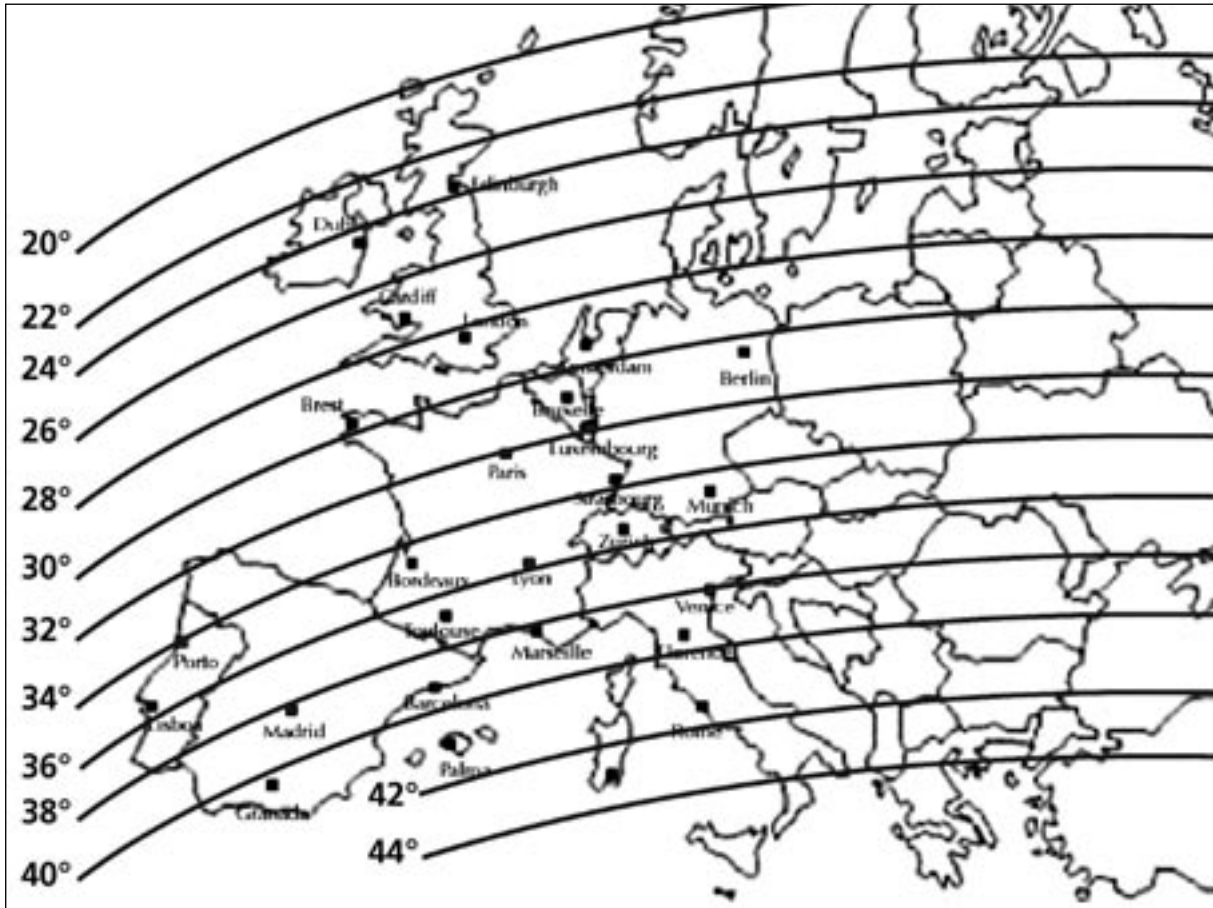
Inclinaisons des antennes manuelles

	Ø 85	Ø 65	Ø 45	Ovoïde Ø 65	Platinum Ø 65
16°	724	710	638	698	737
18°	738	724	650	711	751
20°	751	737	662	724	765
21°	758	744	668	731	772
22°	765	750	674	738	779
23°	772	757	680	744	785
24°	779	764	686	751	792
25°	785	770	692	757	799
26°	792	777	698	764	806
27°	799	784	704	770	813
28°	806	791	710	777	820
29°	813	797	716	784	827
30°	820	804	722	790	834
31°	826	811	728	797	841
32°	863	817	734	803	848
33°	840	823	740	810	855
34°	847	831	746	817	862
35°	854	837	752	823	869
36°	860	844	758	830	876
37°	867	851	764	836	883
38°	874	857	770	843	890
39°	881	864	776	850	897
40°	888	871	782	856	904
41°	895	878	788	863	911
42°	901	884	794	869	918
43°	908	891	800	876	925
44°	915	898	806	882	931
45°	922	904	812	889	938
46°	929	911	818	896	945
47°	936	918	824	902	952
48°	942	924	830	909	959
49°	949	931	836	915	966
50°	956	938	842	922	973
51°	963	945	848	929	980
52°	970	951	854	935	987
53°	977	958	860	942	994
54°	983	965	866	948	1001
55°	990	971	872	955	1008
56°	997	978	878	961	1015

Inclinaisons des antennes motorisées Confort

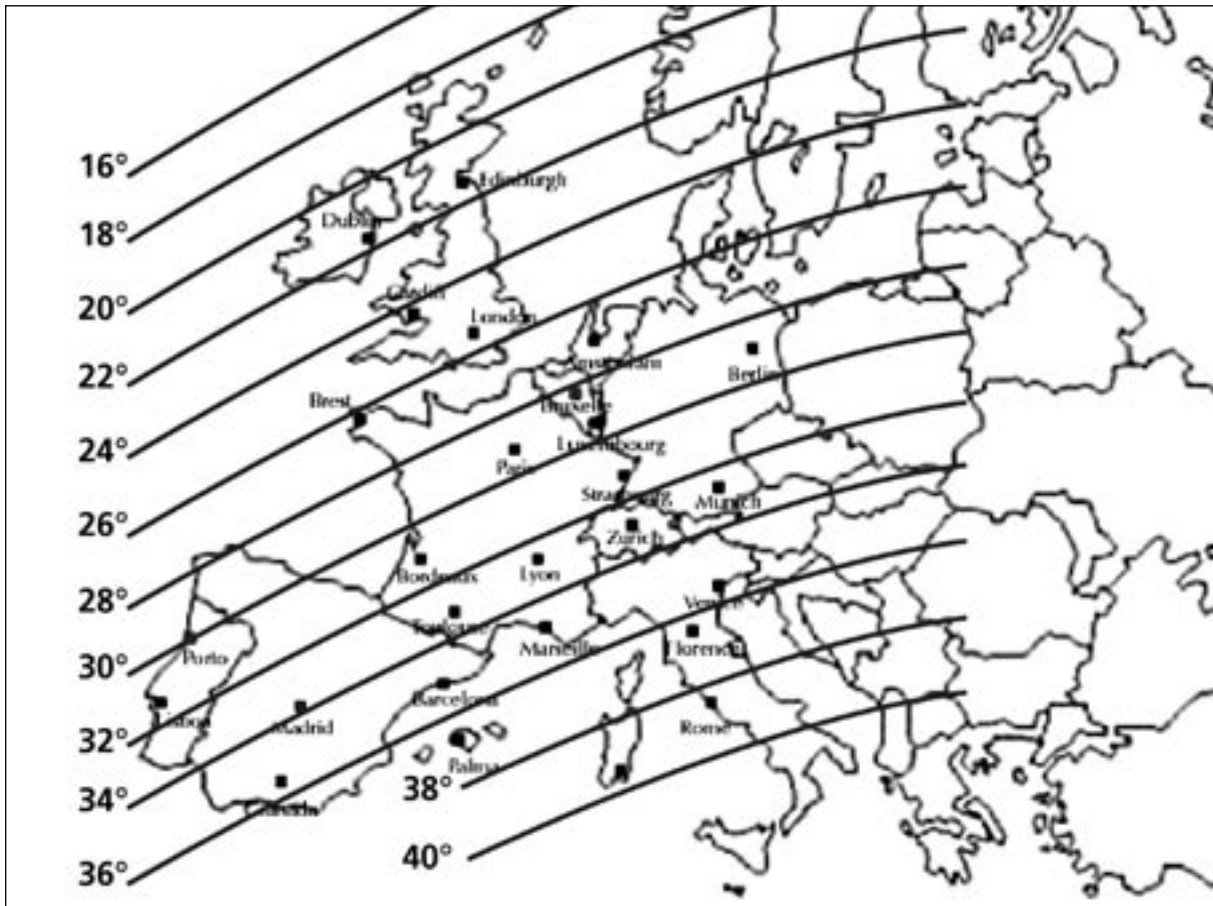
	\varnothing 85	\varnothing 65	\varnothing 45
16°	31	34	34
18°	32	35	35
20°	33	36	36
21°	33	36	36
22°	34	37	37
23°	34	37	37
24°	35	38	38
25°	35	38	38
26°	36	39	39
27°	36	39	39
28°	37	40	40
29°	37	40	40
30°	38	41	41
31°	38	41	41
32°	39	42	42
33°	39	42	42
34°	39	42	42
35°	40	43	43
36°	40	43	43
37°	41	44	44
38°	41	44	44
39°	42	45	45
40°	42	45	45
41°	43	46	46
42°	43	46	46
43°	44	47	47
44°	44	47	47
45°	45	48	48
46°	45	48	48
47°	45	48	48
48°	46	49	49
49°	46	49	49
50°	47	50	50
51°	47	50	50
52°	48	51	51
53°	48	51	51
54°	49	52	52

ASTRA 1



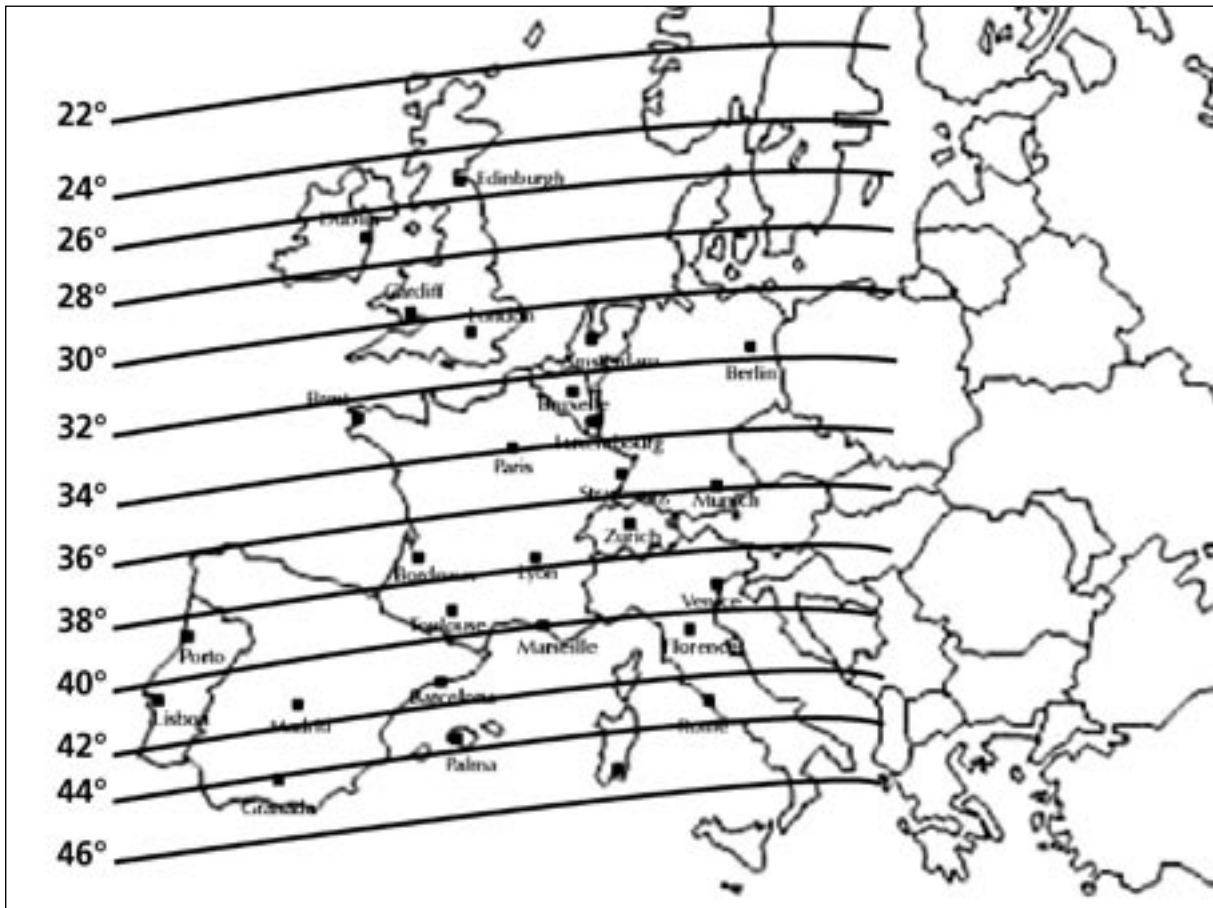
Carte donnée à titre indicatif.

ASTRA 2



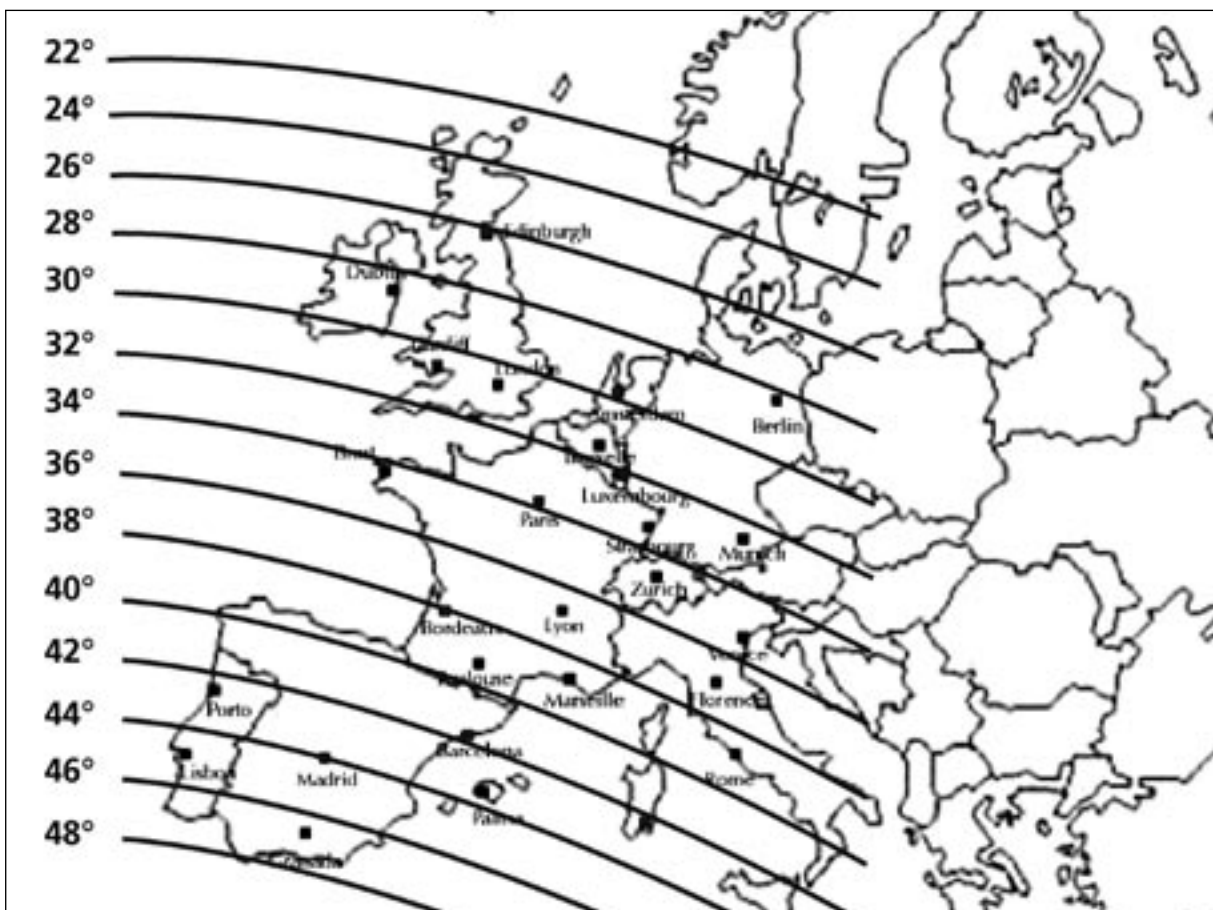
Carte donnée à titre indicatif.

HOT BIRD



Carte donnée à titre indicatif.

ATLANTIC BIRD



Carte donnée à titre indicatif.